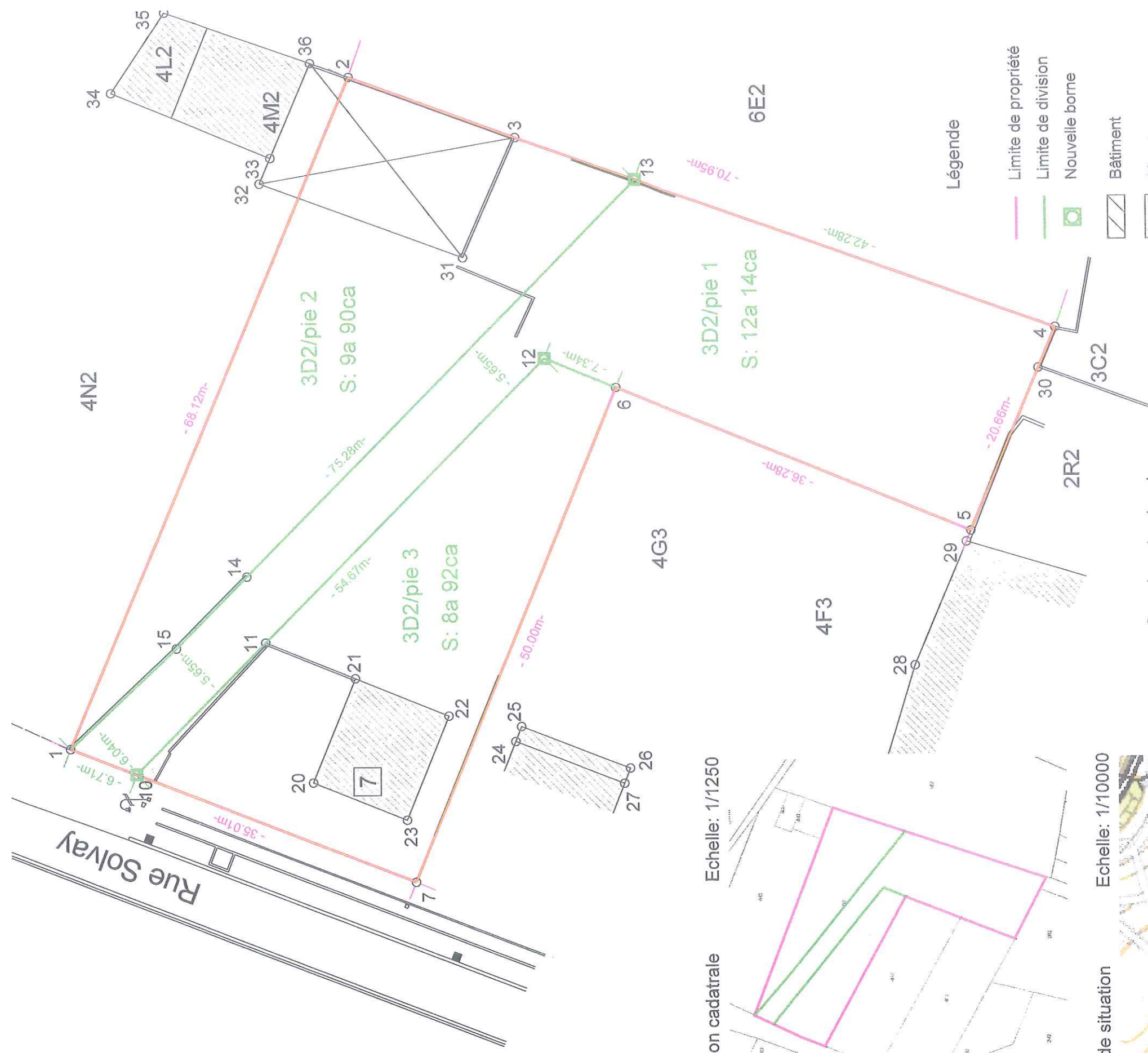


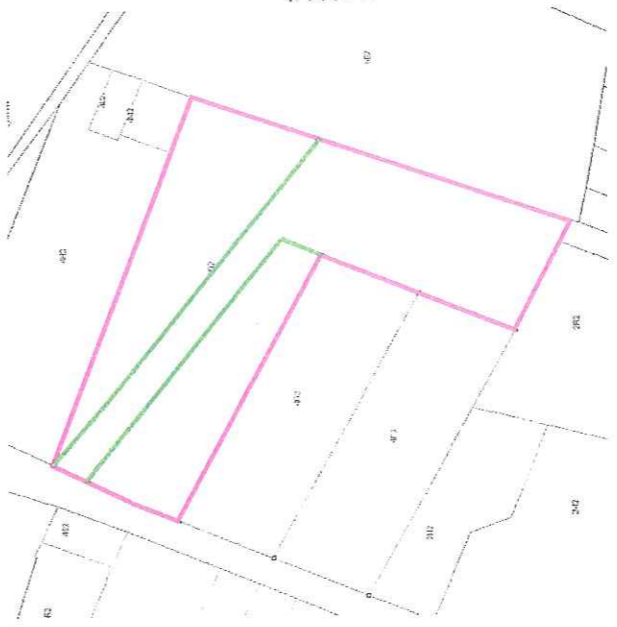
Commune de MORLANWELZ

PLAN D'UNE PARCELLE BATIE A PRENDRE DANS PLUS GRAND BIEN BATI

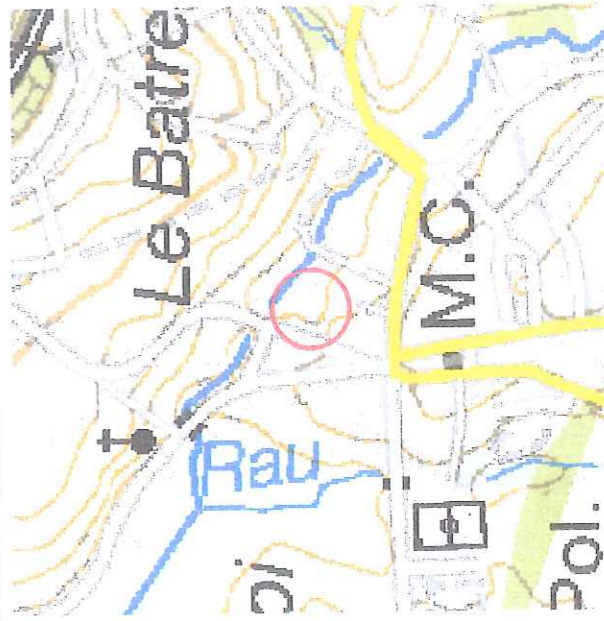
Cadastrée 2ème Division (Carnières), Section A n° 3D2



Situation cadastrale Echelle: 1/1250



Plan de situation Echelle: 1/10000



Légende

- Limite de propriété
- Limite de division
- Nouvelle borne
- Bâtiment
- Muret
- Construction légère



Echelle: 1/400



Coordonnées locales

N°	X	Y
1	904,31	1058,17
2	967,01	1031,54
3	961,22	1015,86
4	942,98	964,78
5	923,99	972,91
6	937,74	1006,49
7	891,53	1025,58
10	901,86	1051,93
11	914,11	1039,69
12	940,52	1013,28
13	957,20	1004,59
14	920,32	1041,46
15	913,62	1048,15
20	900,93	1035,24
21	910,66	1031,25
22	907,07	1022,42
23	897,35	1026,41
24	904,62	1016,14
25	906,02	1015,59
26	902,02	1005,33
27	900,60	1005,88
28	911,41	978,29
29	922,96	973,33
30	939,21	966,41
31	950,04	1020,85
32	957,11	1040,02
33	959,50	1038,99
34	965,70	1053,99
35	973,18	1048,92
36	968,34	1035,16